

**UCHWAŁA NR XXIX/243/2017
RADY GMINY POKÓJ**

z dnia 10 maja 2017 r.

**w sprawie przystąpienia do sporządzenia zmiany miejscowego planu zagospodarowania przestrzennego wsi
Pokój.**

Na podstawie art. 18 ust.2 pkt 5 ustawy z dnia 8 marca 1990r. o samorządzie gminnym (Dz. U. z 2016r., poz. 446 z późn. zmian.) oraz art. 14 ust. 1, 2 ustawy z dnia 27 marca 2003r. o planowaniu i zagospodarowaniu przestrzennym (Dz. U. z 2016r., poz 778 z późn. zmian.) Rada Gminy Pokój uchwała co następuje:

§ 1. 1. Przystępuje się do zmiany miejscowego planu zagospodarowania przestrzennego wsi Pokój.

2. Granica obszaru objętego zmianą planu dotyczy działki nr 369/95 k.m. 6 oraz części działki nr 552/87 k.m. 6 zlokalizowanych w miejscowości Pokój.

§ 2. Integralną częścią uchwały są załączniki graficzne nr 1 i nr 2 przedstawiające granice obszarów objętych projektem zmiany planu w skali 1:2000.

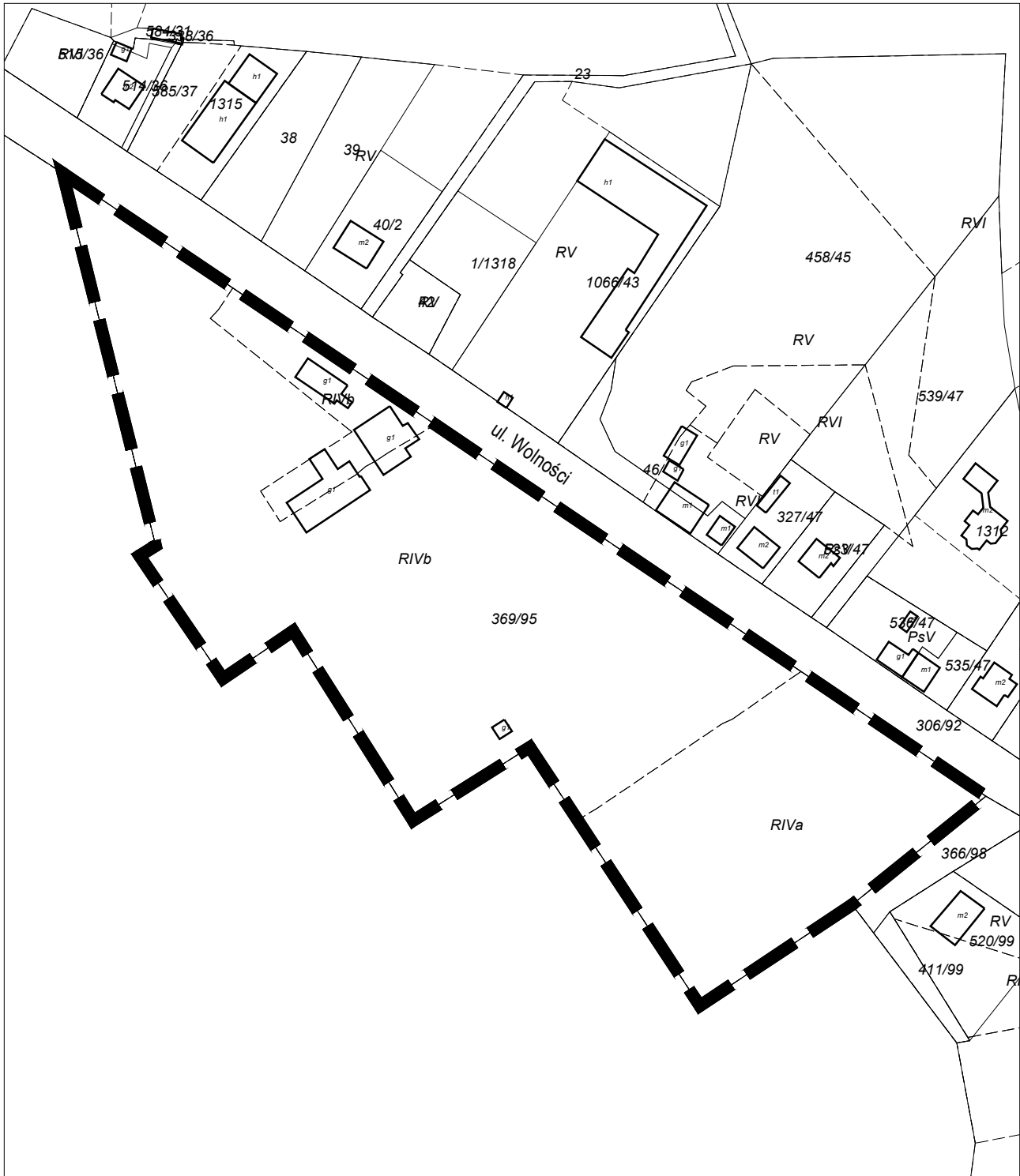
§ 3. Wykonanie uchwały powierza się Wójtowi Gminy Pokój.


§ 4. Uchwała wchodzi w życie z dniem podjęcia.

Przewodniczący Rady Gminy

mgr Jacek Gosławski

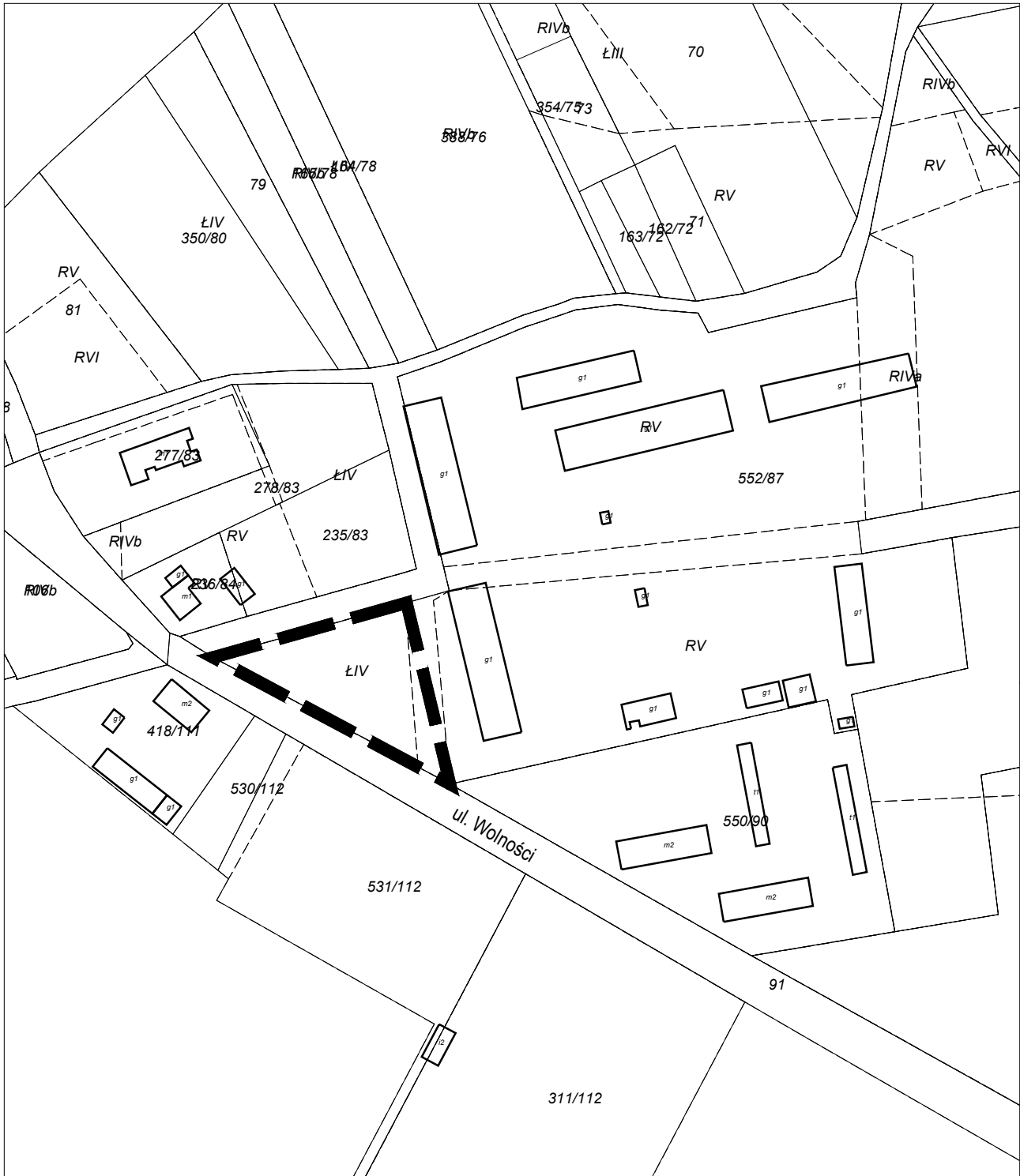
Załącznik Nr 1 do Uchwały Nr XXIX/243/2017
Rady Gminy Pokój
z dnia 10 maja 2017 r.




 granica obszaru objętego zmianą planu

skala 1:2000

Załącznik Nr 2 do Uchwały Nr XXIX/243/2017
Rady Gminy Pokój
z dnia 10 maja 2017 r.



 granica obszaru objętego zmianą planu

skala 1:2000